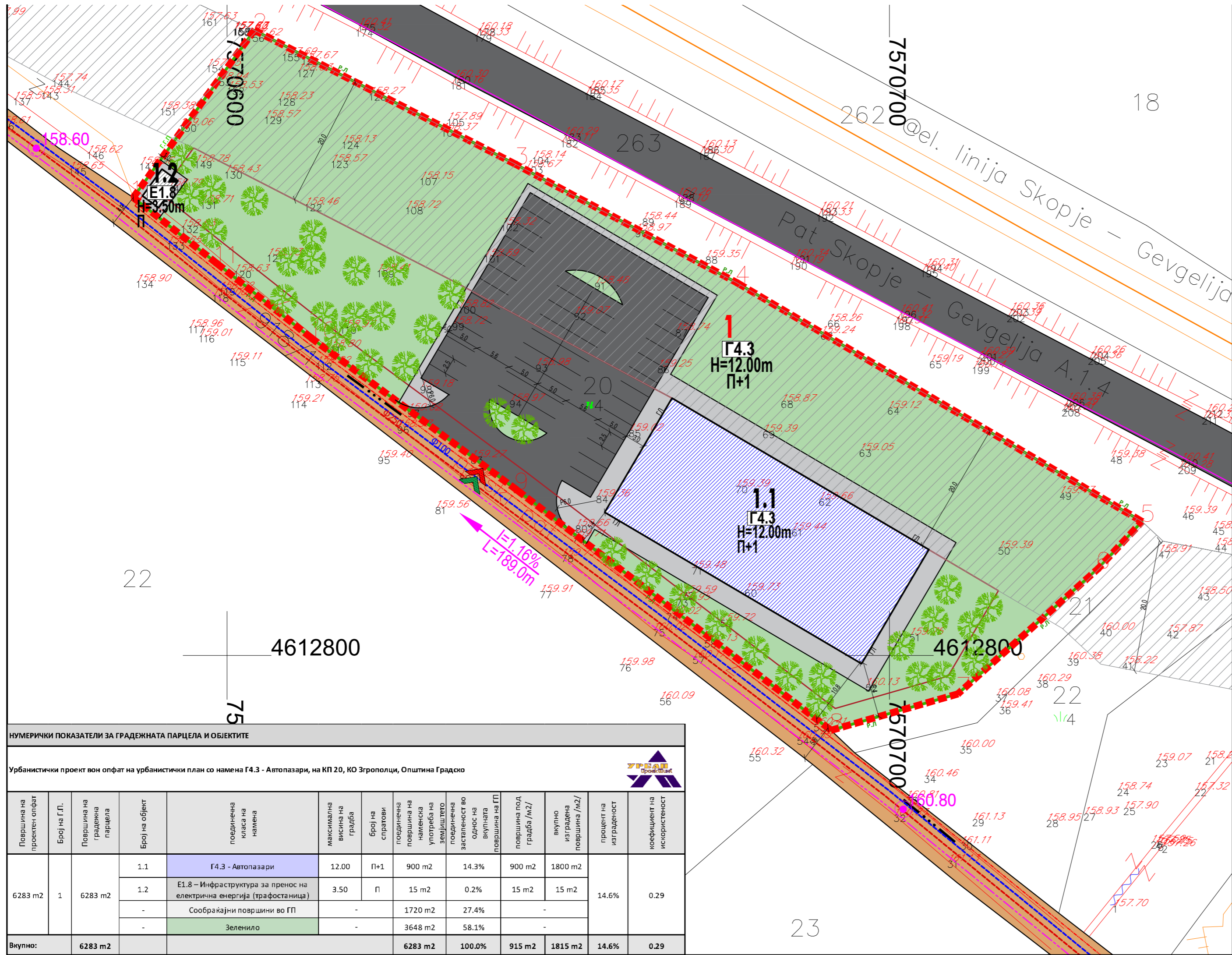


УРБАНИСТИЧКИ ПРОЕКТ ВОН ОПФАТ НА УРБАНИСТИЧКИ ПЛАН СО НАМЕНА Г4.3 - АВТОПАЗАРИ, КП 20, КО ЗГРОПОЛЦИ, ОПШТИНА ГРАДСКО

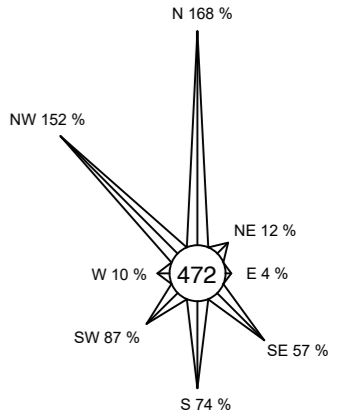
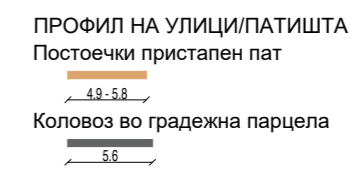


- ЛЕГЕНДА**
- ГРАНИЦА НА ПРОЕКТЕН ОПФАТ 0.63ха
 - РЕГУЛАЦИОНА ЛИНИЈА
 - ГРАНИЦА НА ГРАДЕЖНА ПАРЦЕЛА
 - ГРАДЕЖНА ЛИНИЈА
 - РАМКОВНА ГРАДЕЖНА ЛИНИЈА
 - ЕЛЕМЕНТИ НА СООБРАЌАЈ
 - 1 НУМЕРАЦИЈА НА ГРАДЕЖНА ПАРЦЕЛА
 - 1.1 НУМЕРАЦИЈА НА ПОВРШИНА ЗА ГРАДБА
 - П+1 КАТНОСТ НА ОБЈЕКТ
 - Н=12.00m ВИСИНА НА ОБЈЕКТ
 - ▨ ПОВРШИНА ЗА ГРАДБА ОГРАНИЧЕНА СО ГРАДЕЖНА ЛИНИЈА

- НАМЕНА НА ПОВРШНИ**
- Г - РУДАРСТВО, ЕНЕРГЕТИКА, ИНДУСТРИЈА**
- ▨ Г4.3 - АВТОПАЗАРИ
- Е - ИНФРАСТРУКТУРА**
- ▨ Е1.8 - ИНФРАСТРУКТУРА ЗА ПРЕНОС НА ЕЛЕКТРИЧНА ЕНЕРГИЈА (ТРАФОСТАНИЦА)
 - ▨ АСФАЛТНА ПОВРШИНА (КОЛОВОЗ/ПАРКИНГ)
 - ▨ ПОПЛОЧЕНА ПОВРШИНА (ПЕШАЧКА)
 - ▨ ЗЕМЈЕНА/ТАМПОНИРАНА ПОВРШИНА (КОЛОВОЗ)
 - ▨ ЗЕЛЕНИЛО
 - ▨ ЗАШТИТЕН ПОЛАС НА РЕГИОНАЛЕН ПАТ - 20.0m
 - 🌳 ВИСОКО СТЕБЛЕСТО ЗЕЛЕНИЛО

- ВЛЕЗОВИ**
- ▲ ВЛЕЗ ВО ПАРЦЕЛА ЗА ПЕШАЦИ
 - ▲ ВЛЕЗ ВО ПАРЦЕЛА ЗА МОТОРНИ ВОЗИЛА
- ИНФРАСТРУКТУРА**
- ВОДОВОДНА МРЕЖА - ПЛАНИРАНА
 - ФЕКАЛНА КАНАЛИЗАЦИЈА - ПЛАНИРАНА
 - ТЕЛЕКОМУНИКАЦИИ - ПЛАНИРАНИ
 - ТЕЛЕКОМУНИКАЦИИ - ПОСТОЈНИ
 - ЕЛЕКТРИКА - ПЛАНИРАНА

● 273.56 ВИСИНСКА КОТА
↔ L=200m НИВЕЛМАН



НУМЕРИЧКИ ПОКАЗАТЕЛИ ЗА ГРАДЕЖНАТА ПАРЦЕЛА И ОБЈЕКТИТЕ

Урбанистички проект вон опфат на урбанистички план со намена Г4.3 - Автопазари, на КП 20, КО Згрополци, Општина Градско

Површина на проектен опфат	Број на Г.П.	Површина на градежна парцела	Број на објект	поединична класа на намена	максимална висина на градба	број на спратови	поединична површина на наменска употреба на земјиштето	поединична застапеност во однос на вкупната површина на ГП	површина под градба /m2/	вкупно изградена површина /m2/	процент на изграденост	коефициент на искористеност
6283 m2	1	6283 m2	1.1	Г4.3 - Автопазари	12.00	П+1	900 m2	14.3%	900 m2	1800 m2	14.6%	0.29
			1.2	Е1.8 - Инфраструктура за пренос на електрична енергија (трафостаница)	3.50	П	15 m2	0.2%	15 m2	15 m2		
			-	Сообраќајни површини во ГП	-	-	1720 m2	27.4%	-	-		
			-	Зеленило	-	-	3648 m2	58.1%	-	-		
Вкупно:		6283 m2					6283 m2	100.0%	915 m2	1815 m2	14.6%	0.29

НАРАЧАТЕЛ: ОПШТИНА ГРАДСКО	ИЗРАБОТУВАЧ: ДРУШТВО ЗА ПРОЕКТИРАЊЕ, ТРГОВИЈА И ИНЖЕНЕРИНГ ДООЕЛ ВЕЛЕС УРБАНПРОЕКТИНГ УЛИЦА „НИКОЛА ОРОВЧАНЕЦ“ БРОЈ 1 - ВЕЛЕС	(М.П.)
ИМЕ НА ПОДРАЧЕТО И ОПШТИНАТА: КО ЗГРОПОЛЦИ, ОПШТИНА ГРАДСКО	БРОЈ НА ЛИЦЕНЦА: 0054	ПОТПИС:
ВИД НА ПЛАН: УРБАНИСТИЧКИ ПРОЕКТ	ПЛАНЕР: БИЉАНА ТАСЕВА д.и.а. овластување бр. 0.0367	БРОЈ НА ГРАФИЧКИ ПРИЛОГ: 05
ФАЗА: У	ТЕХНИЧКИ БРОЈ: 74/22	
ДАТА: АПРИЛ 2023	РАЗМЕР: 1:500	
ЦРТЕЖ / ПРИЛОГ: СИНТЕЗНА КАРТА	ОДГОВОРНО ЛИЦЕ НА ПРАВНОТО ЛИЦЕ: БИЉАНА ТАСЕВА	